

PUNTO INQUADRAMENTO PLANO-ALTIMETRICO  
CHIODO TOPOGRAFICO SPALLA PONTE  
QUOTA RELATIVA + 2,360

CONTROLLO "U"  
+0,119

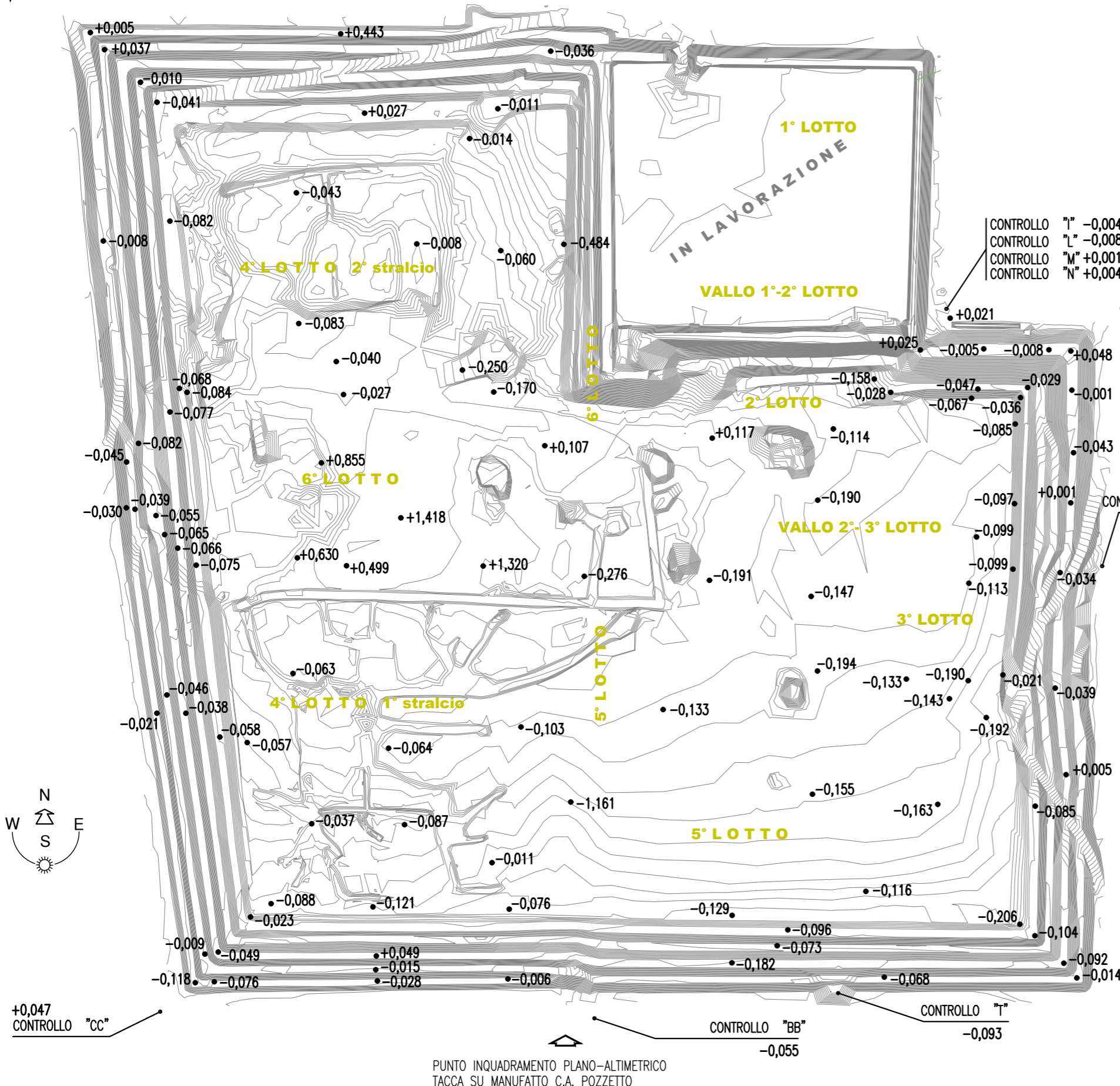
CONTROLLO "DD"  
nuovo

PUNTO INQUADRAMENTO PLANO-ALTIMETRICO  
CHIODO ALA OVEST ACCESSO DISCARICA  
QUOTA RELATIVA 0,000

**AREA** S.p.A.  
impianti

Via A. Volta, 26/A - 44034 Copparo (FE)

PUNTO INQUADRAMENTO/CONTROLLO PLANO-ALTIMETRICO



# ANNO 2019 MONITORAGGIO CONTROLLO ASSESTAMENTI

## SCHEMA VARIAZIONI ALTIMETRICHE

POLO DISCARICHE CRISPA - JOLANDA DI SAVOIA

M2


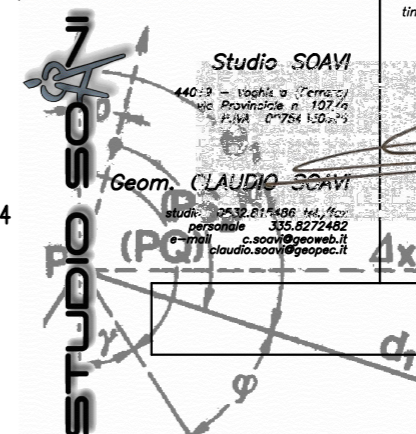
elaborato  
MONITORAGGI CONTROLLO ALTIMETRICO  
DEL POLO DISCARICHE IN PUNTI FISSI  
RILEVAMENTI DEL 14-15 GENNAIO 2019

RIFERIMENTO: 19 Aprile 2007 - CONFRONTO: 23 Gennaio 2018

scala  
1:2000

data  
21 Gennaio 2019

pos.arch.



annotazioni